

Anexo 2, Registro Fotográfico.



Poli 002B Divino Niño Sector Oriental.



Poli 220 Colindancia la Playa II, se encuentra el cuerpo oficial de Bomberos por quema de desperdicios al interior del polígono, se realizó atención a la ciudadanía por quejas de los residentes del Sector.

Actividad 2: Se realiza visita de acompañamiento de monitoreo de los polígonos de monitoreo y seguimiento de la localidad de Ciudad Bolívar, 004 "Colindancia San José de los Sauces", 009B "Altos De La Estancia", 010 "Sector Central Mirador De La Estancia", 143A "Quiba Verbena 1", 184 "Colindancia San Rafael Sur - Arabia - Republica De Canadá" y 287 "Quebrada Peña Colorada", debido a que se encuentran ubicados en áreas de suelos urbano- rurales e inmersos dentro de áreas protegidas y de riesgo por remoción en masa. La visita se realizó en compañía del Ingeniero Deiver Murcia. 16 de Junio

https://community.secop.gov.co/Public/Tendering/ContractDetailView/Index?UniquelIdentifier=CO1.PCCNTR_9032297&IsFromContractNotice=True&ShowSpreadsheets=False&isModal=True&asPopupView=True#ContractExecution

Anexo1, Informe de Gestión de Visita en PDF.

SECRETARÍA DEL HABITAT

INFORME DE GESTIÓN SOCIAL

En el marco del enfoque social, la Dirección de Prevención, Arrendamiento y Control de Enojagencia, área de monitoreo, viene desarrollando actividades territoriales con el objeto de generar la prevención de ocupaciones ilegales a través de la identificación de actores nuevos, actores coludados de los polígonos y articulación interinstitucional, esto lo realizamos a través de tres líneas de acción que se muestra en la Tabla 1.1.

- Línea de Acción 1:** Identificación de nuevos actores y de ocupaciones ilegales.
- Línea de acción 2:** Sensibilización de la población "Que No Fui Poner Cacer en el Aso" y oferta institucional.
- Línea de Acción 3:** Articulación y fortalecimiento Interinstitucional.

La Dirección de Prevención, Arrendamiento y Control de Enojagencia y en representación de la Secretaría Distrital del Hábitat, viene adelantando las acciones y actividades sociales, se realiza visita de acompañamiento a los polígonos de la Localidad de Ciudad Bolívar, con el fin de identificar las nuevas ocupaciones, los índices por urbanización legal, los posibles cambios en las ocupaciones preexistentes en la anterior visita y la identificación de actores sociales de cada uno de estos.

El polígono 004 - COLINDANCIA SAN JOSÉ DE LOS SAUCES, fue incorporado como polígono de monitoreo el 01 de febrero de 2006. Está clasificado como un polígono de Control debido a su alta dinámica en la ocupación. Este polígono cubre un área total de 20,58 ha, presenta condiciones por Suelo Rural en un área de 0,07 ha, y Suelo Urbano en un área de 20,79 ha, condiciones de Amenaza por Movimientos en Masa en Suelo Urbano - Nivel Alto. El polígono 009B - ALTOS DE LA ESTANCIA, fue incorporado como polígono de monitoreo el 09 de agosto de 2008. Está clasificado como un polígono de Control debido a su alta dinámica en la ocupación, por tal motivo se realizan (2) dos visitas de inspección visual al mes. Este polígono cubre un área total de 7,3 ha. Presenta condiciones de Suelo Urbano en un área de 7,3 ha, condiciones de Amenaza por Movimientos en Masa en Suelo Urbano - Nivel Medio, en un área de 1,09 ha, Suelo de protección por riesgo, en un área de 7,23 ha. Pasantamiento humano en un área de 2,56 ha. Pto. para punto. Ronda Hídrica del Drenaje Q, Carbonera, en un área de 1,53 ha, Ronda Hídrica del Drenaje Q, El Espino, en un área de 3,75 ha, Ronda Hídrica del Drenaje Q, Santa Rita, en un área de 1,44 ha, Ronda Hídrica de la Quebrada Carbonera, en un área de 4,85 ha, Ronda Hídrica de la Quebrada El Espino y Santa Dominga, en un área de 2,13 ha, Ronda Hídrica de la Quebrada Santa Rita, en un área de 1,14 ha, y Ronda Hídrica de la Laguna Q, Carbonera, en un área de 5,5 ha. El polígono 010 - SECTOR CENTRAL MIRADOR DE LA ESTANCIA, fue incorporado como polígono de monitoreo el 01 de junio de 2004. Está clasificado como un polígono de Control debido a su alta dinámica en la ocupación, por tal motivo se realizan (2) dos visitas de inspección visual al mes. Este polígono cubre un área total de 5,8 ha. Presenta condiciones de Suelo Urbano en un área de 5,81 ha, condiciones de Amenaza por Movimientos en Masa en Suelo Urbano - Nivel Alto, en un área de 3,83 ha y condiciones de Amenaza por Movimientos en Masa en Suelo Urbano - Nivel Medio, en un área de 1,97 ha, Suelo de protección por riesgo, en un área de 1,78 ha, Pasantamiento humano en un área de 0,83 ha. El polígono 143A - SECTOR QUIBA VERBENA 1, fue incorporado como polígono de monitoreo el 01 de junio de 2004. Está clasificado como un polígono de Control debido a su alta dinámica en la ocupación. Este polígono cubre un área total de 7,56 ha, y presenta condiciones por Suelo Rural en un área de 2,40 ha, en Suelo Urbano en un área de 0,07 ha, y Suelo de Enojagencia en un área de 5,09 ha. Cubre también condiciones de Amenaza por Movimientos en Masa en Suelo Urbano - Nivel Alto, en un área de 0,04 ha, condiciones de Amenaza por Movimientos en Masa en Suelo Urbano - Nivel Medio. El polígono 184 - COLINDANCIA SAN RAFAEL SUR - ARABIA - REPUBLICA DE CANADÁ, fue incorporado como polígono de monitoreo el 01 de junio de 2004. Está clasificado como un polígono de Control debido a su alta dinámica en la ocupación, por tal motivo se realizan (2) dos visitas de inspección visual al mes. Este polígono cubre un área total de 22,47 ha, y presenta condiciones por Suelo Rural en un área de 0,07 ha, y Suelo de Enojagencia en un área de 22,4 ha, condiciones de Amenaza por Movimientos en Masa en Suelo Urbano - Nivel Alto, en un área de 0,70 ha, condiciones de

SECRETARÍA DEL HABITAT

Amenaza por Movimientos en Masa en Suelo Urbano - Nivel Medio, en un área de 15,67 ha y condiciones de Amenaza por Movimientos en Masa en Suelo Rural - Nivel Medio, en un área de 0,07 ha. El polígono 287 - QUEBRADA PEÑA COLORADA, fue incorporado como polígono de monitoreo el 16 de junio de 2022. Está clasificado como un polígono de Prevención. Este polígono cubre un área total de 10,37 ha. Presenta condiciones por Suelo Rural en un área de 0,07 ha, y Suelo Urbano en un área de 0,3 ha.

En el marco de la Dirección de Prevención, las visitas adelantando acciones de prevención desde las tres líneas de acción, como se muestra en la siguiente tabla.

Tabla 1.1

Fecha	16 de Junio de 2026	Compromiso
Línea de Acción	Línea de acción 1: Identificación de nuevos actores y de ocupaciones ilegales. Línea de acción 2: Sensibilización de la población "Que No Fui Poner Cacer en el Aso" y oferta institucional. Línea de Acción 3: Articulación y fortalecimiento Interinstitucional.	Se acuerda realizar acompañamiento a otros polígonos de la localidad.
Actividad Ejecutada	Se realiza visita de seguimiento de monitores a los Polígonos 004 "Colindancia San José de los Sauces" 009B "Altos De La Estancia", 010 "Sector Central Mirador De La Estancia", 143A "Quiba Verbena 1", 184 "Colindancia San Rafael Sur - Arabia - Republica De Canadá" y 287 "Quebrada Peña Colorada" de la Localidad de Ciudad Bolívar, debido a que se encuentran ubicados en áreas de suelos urbano- rurales e inmersos dentro de áreas protegidas y de riesgo por remoción en masa. La visita se realizó en compañía del Ingeniero Deiver Murcia.	previa articulación de las entidades, con el fin de realizar seguimiento, monitoreo y presentar la oferta institucional.
	Se realizó acompañamiento de carácter social en la visita de monitoreo al polígono, con el fin de realizar acercamiento con los ocupantes del territorio y dar a conocer los programas y subsidios de vivienda que actualmente se encuentran vigentes en la SDHT.	
	Durante la visita realizada al polígono en el mes de junio, se hizo abordaje a la comunidad que se encuentra interesada en conocer y acceder a los programas de oferta social de vivienda en Bogotá (Ahorro para Mi Casa, Oferta Preferente, Reduce tu cuota y Reactiva tu Compra).	
	Durante la visita realizada al polígono en el mes de junio, se hizo abordaje a la comunidad que se encuentra interesada en conocer y acceder a los programas de oferta social de vivienda en Bogotá (Ahorro para Mi Casa, Oferta Preferente, Reduce tu cuota, Reactiva tu Compra y Arriendo Temporal Solidario).	
	Se realizó invitación para que los interesados visiten la página de la SDHT y conozcan las ofertas vigentes de igual manera se les	

SECRETARÍA DEL HABITAT


informó sobre la inscripción al programa (Arriendo Temporal Solidario) Población Prioritaria Víctimas del conflicto armado, personas en condición de discapacidad y mujeres cuidadoras cabeza de familia.

Se identificó en algunos de los polígonos ocupaciones que adelantaban obras de infraestructura de ampliación de áreas.



Actor Territorial Actor Externo: SDHT.

Observaciones De igual manera se realizó atención a la Sra. Luz Dary Berto Ramos, del polígono 004 a quien se le brindó información y actualización del registro fotográfico y de coordenadas de la ocupación, se le orientó dentro del marco del expediente 2024949491023586, se le presentó la oferta institucional y se le brindaron herramientas para que se acercara a la al IDGISE y la Caja de Vivienda Popular para adelantar trámites de reversionamiento.

REGISTRO FOTOGRAFICO



SECRETARÍA DEL HABITAT

Elaborado por:
Edna Rivero Moreno – Profesional Social
Dirección de Prevención, Arrendamiento y Control de Enojagencia
Secretaría Distrital del Hábitat

Anexo 2, Registro Fotográfico



Altitud:2677.5msnm
 Velocidad:2.0km/h
 16/06/2026 08:24:39
 # 62H-4 Carrera 751 Bis
 Ciudad Bolívar
 Soacha
 Bogotá, D.C.
 +4,5879N -74,1782W
 Número de índice: 1095

Polígono 010 Mirador de la Estancia



Altitud:2849.7msnm
 Velocidad:0.0km/h
 16/06/2026 10:56:25
 #1P-47 Transversal 27u
 Ciudad Bolívar
 Bogotá
 +4,5500N -74,1658W

Pul 287



Altitud:2849.5msnm
 Velocidad:0.0km/h
 16/06/2026 10:56:17
 #1P-47 Transversal 27u
 Ciudad Bolívar
 Bogotá, D.C.
 +4,5499N -74,1658W



Altitud:2849.7msnm
 Velocidad:0.0km/h
 16/06/2026 10:56:25
 #1P-47 Transversal 27u
 Ciudad Bolívar
 Bogotá, D.C.
 +4,5480N -74,1658W

Se realiza actualización fotográfica con el INO. Deivec, para adelantar una asesoría para el expediente.



Altitud:2810.6msnm
 Velocidad:0.0km/h
 16/06/2026 10:36:43
 # 71L-1 Carrera 26c
 Ciudad Bolívar
 Bogotá, D.C.
 +4,5480N -74,1658W



Altitud:2810.6msnm
 Velocidad:0.0km/h
 16/06/2026 09:53:06
 # 71L-1 Carrera 26c
 Ciudad Bolívar
 Bogotá, D.C.
 +4,5480N -74,1658W

Se realiza visita domiciliar a la Dra. Luz Berni, del polígono 004, brinda atención y orientación para la reubicación





06/12/2026
 4.54243822N 74.1595046W
 Altitud:2832.0msnm
 Velocidad:0.0km/h

Actividad 3: Se realiza visita de acompañamiento de monitoreo de los polígonos de monitoreo y seguimiento 001 “Colindancia Republica del Canadá” y 184 “Colindancia San Rafael Sur” - de la Localidad de Ciudad Bolívar, debido a que se encuentran ubicados en áreas de suelos urbano- rurales e inmersos dentro de áreas protegidas y de riesgo por remoción en masa. La visita se realizó en compañía de la Ingeniero Deiver Murcia. 24 de Junio

<https://community.secop.gov.co/Public/Tendering/ContractDetailView/Index?UniquelIdentifier=CO1.PCINTR.9032297&IsFromContactNotice=True&ShowSpreadsheets=False&isModal=True&asPopupView=True#ContractExecution>

Anexo1, Informe de Gestión de Visita en PDF.

<p>INFORME DE GESTION SOCIAL</p> <p>En el marco del enfoque social, la Dirección de Prevención, Armonización y Control de Expansión, área de monitoreo, viene desarrollando actividades territoriales con el objetivo de generar la prevención de ocupaciones ilegales a través de la identificación de actores sociales, actores colindantes de los polígonos y articulación interinstitucional, esto lo realizan a través de tres líneas de acción que se muestra en la Tabla 1.1.</p> <ul style="list-style-type: none"> • Línea de Acción 1: Identificación de nuevos actores y de ocupaciones ilegales. • Línea de acción 2: Socialización de la población “Que No Te Pasa Casa en el Área” y reforzar institucional. • Línea de Acción 3: Articulación y fortalecimiento interinstitucional. <p>La Dirección de Prevención, Armonización y Control de Expansión y en representación de la Secretaría Distrital del Hábitat, viene adelantando el monitoreo y acompañamiento social, se realiza visita de acompañamiento a los polígonos de la Localidad de Ciudad Bolívar, con el fin de identificar las nuevas ocupaciones, los posibles cambios en las ocupaciones ya existentes y generar focalización en la anterior visita y la identificación de actores sociales de cada una de ellas.</p> <p>El polígono 001 - COLINDANCIA REPUBLICA DEL CANADÁ, de la Localidad Ciudad Bolívar, fue incorporado como polígono de monitoreo el 01 de junio de 2004. Está clasificado como un polígono de Control Urbano y alta densidad en ocupación, por tal motivo se realizó el 01 de junio de inspección visual al área. Este polígono cubre un área total de 12,98 ha. Presenta condiciones de Suelo Urbano en un área de 2,57 ha, y Suelo de Expansión en un área de 10,41 ha, condiciones de Atención por Movimientos en Masa en Suelo Urbano - Nivel Alto, en un área de 1,74 ha, y condiciones de Atención por Movimientos en Masa en Suelo Urbano - Nivel Medio, en un área de 5,62 ha. Suelo de protección por riesgo, en un área de 0,64 ha. Resquemamientos, humaredas en un área de 0,02 ha. 184 - COLINDANCIA SAN RAFAEL SUR - (AKARA - REPUBLICA DE CANADA), fue incorporado como polígono de monitoreo el 01 de junio de 2004. Está clasificado como un polígono de Control Urbano y alta densidad en ocupación, por tal motivo se realizó el 01 de junio de inspección visual al área. Este polígono cubre un área total de 27,47 ha, y presenta condiciones por Suelo Rural en un área de 0,07 ha, Suelo de Expansión en un área de 27,4 ha, condiciones de Atención por Movimientos en Masa en Suelo Urbano - Nivel Alto, en un área de 0,76 ha, condiciones de Atención por Movimientos en Masa en Suelo Urbano - Nivel Medio, en un área de 15,67 ha, condiciones de Atención por Movimientos en Masa en Suelo Rural - Nivel Medio, en un área de 1,07 ha. El polígono 201 - QUEBRADA FINCA CERRADA, fue incorporado como polígono de monitoreo el 13 de junio de 2012. Está clasificado como un polígono de Prevención. Este polígono cubre un área total de 10,17 ha. Presenta condiciones por Suelo Rural en un área de 4,07 ha, y Suelo Urbano en un área de 6,1 ha.</p> <p>En el marco de la Dirección de Prevención, las visitas adelantando acciones de prevención desde las tres líneas de acción, como se muestra en la siguiente tabla.</p> <p>Tabla 1.1</p> <table border="1"> <thead> <tr> <th colspan="3">Recorrido de acompañamiento territorial de los polígonos de seguimiento 001 “Colindancia Republica del Canadá” y 184 “Colindancia San Rafael Sur”</th> </tr> <tr> <th>Fecha</th> <th>14 de Junio de 2024</th> <th>Comentarios</th> </tr> </thead> <tbody> <tr> <td>Línea de Acción</td> <td>Línea de Acción 1: Identificación de nuevos actores y de ocupaciones ilegales.</td> <td>Se adelantó acompañamiento social a otros polígonos de la localidad.</td> </tr> <tr> <td></td> <td>Línea de acción 2: Socialización de la población “Que No Te Pasa Casa en el Área” y reforzar institucional.</td> <td></td> </tr> <tr> <td></td> <td>Línea de Acción 3: Articulación y fortalecimiento interinstitucional.</td> <td></td> </tr> </tbody> </table> <p>Secretaría Distrital del Hábitat Bogotá, el 24 de Junio de 2024. Correo No. 02-13 Bogotá, Colombia. Calle 52 No. 15-64 Teléfono: 01-3082000 Correo: hhabitat@bogota.gov.co Sitio Web: www.bogota.gov.co</p> <p>Página 1 de 3 FOOD PLANT SA</p>	Recorrido de acompañamiento territorial de los polígonos de seguimiento 001 “Colindancia Republica del Canadá” y 184 “Colindancia San Rafael Sur”			Fecha	14 de Junio de 2024	Comentarios	Línea de Acción	Línea de Acción 1: Identificación de nuevos actores y de ocupaciones ilegales.	Se adelantó acompañamiento social a otros polígonos de la localidad.		Línea de acción 2: Socialización de la población “Que No Te Pasa Casa en el Área” y reforzar institucional.			Línea de Acción 3: Articulación y fortalecimiento interinstitucional.		<p>Actividad Específica</p> <p>Se realizó visita de acompañamiento de monitoreo a los Polígonos 001 “Colindancia Republica del Canadá” y 184 “Colindancia San Rafael Sur”, de la Localidad de Ciudad Bolívar. Debido a que se encuentran ubicados en áreas de suelos urbano- rurales e inmersos dentro de áreas protegidas y de riesgo por remoción en masa. La visita se realizó en compañía de la Ingeniero Deiver Murcia.</p> <p>Se realizó acompañamiento de carácter social en la visita de monitoreo al polígono, con el fin de realizar acercamiento con los ocupantes del territorio y dar a conocer los programas y servicios de vivienda que actualmente se encuentran vigentes en la SDRE.</p> <p>Debido a la visita realizada a estos polígonos en el mes de mayo, se hizo abogacía a la comunidad que se encuentra interesada en conocer y acceder al beneficio de oferta social de vivienda en Bogotá (Abono para M. Casa, Oferta Preterrito, Reducir tu cuota y Resaca tu Compra).</p> <p>Se identificó en algunos de los polígonos ocupaciones que alteraban el uso de infraestructura de aplicación de agua.</p> <p>Actos Territoriales</p> <p>Acto Territorial: Acto Territorial: VISITA</p> <p>Observaciones</p> <p>Debido a la visita se realizaron varias conclusiones: 1. Se realizó acercamiento a las familias con el fin de garantizar la prestación de los servicios sociales ofrecidos. 2. Se hace necesario identificar los distintos actores sociales que intervienen en el territorio con el fin de articular y sumar esfuerzos para promover la oferta institucional de prevención y evitar la modificación e incremento de nuevas ocupaciones ilegales.</p> <p>REGISTRO FOTOGRAFICO</p>  <p>Secretaría Distrital del Hábitat Bogotá, el 24 de Junio de 2024. Correo No. 02-13 Bogotá, Colombia. Calle 52 No. 15-64 Teléfono: 01-3082000 Correo: hhabitat@bogota.gov.co Sitio Web: www.bogota.gov.co</p> <p>Página 2 de 3 FOOD PLANT SA</p>	 <p>Elaborado por: Edwin Ferrer Moreno - Profesional Social Dirección de Prevención, Armonización y Control de Expansión Secretaría Distrital del Hábitat</p> <p>Secretaría Distrital del Hábitat Bogotá, el 24 de Junio de 2024. Correo No. 02-13 Bogotá, Colombia. Calle 52 No. 15-64 Teléfono: 01-3082000 Correo: hhabitat@bogota.gov.co Sitio Web: www.bogota.gov.co</p> <p>Página 3 de 3 FOOD PLANT SA</p>
Recorrido de acompañamiento territorial de los polígonos de seguimiento 001 “Colindancia Republica del Canadá” y 184 “Colindancia San Rafael Sur”																	
Fecha	14 de Junio de 2024	Comentarios															
Línea de Acción	Línea de Acción 1: Identificación de nuevos actores y de ocupaciones ilegales.	Se adelantó acompañamiento social a otros polígonos de la localidad.															
	Línea de acción 2: Socialización de la población “Que No Te Pasa Casa en el Área” y reforzar institucional.																
	Línea de Acción 3: Articulación y fortalecimiento interinstitucional.																

Anexo 2, Registro Fotográfico

 <p>Altitud:2908.2msnm Velocidad:0.0km/h 24/06/2026 08:55:46 81-18 Transversal 171 Sur Ciudad Bolívar Bogotá +4,52911N -74,1519W Número de índice: 1106</p> <p>44062624 +57 2777-74 145385 Paseo 184 Colindancia San Rafael Sur Ciudad Bolívar</p>	 <p>Altitud:2908.2msnm Velocidad:0.0km/h 24/06/2026 08:55:46 81-18 Transversal 171 Sur Ciudad Bolívar Bogotá +4,52911N -74,1519W Número de índice: 1106</p> <p>Polí 001 Colindancia Republica de Canadá - desde la parte alta</p>
 <p>Altitud:2914.2msnm Velocidad:0.0km/h 24/06/2026 08:54:52 81-18 Transversal 171 Sur Ciudad Bolívar Bogotá +4,5290N -74,1519W Número de índice: 1105</p>	 <p>Altitud:2926.2msnm Velocidad:0.0km/h 24/06/2026 08:56:08 81-18 Transversal 171 Sur Ciudad Bolívar Bogotá +4,5290N -74,1513W Número de índice: 1109</p>

Actividad 4: Se realiza visita de acompañamiento al polígono de control 267 "Humedal Salitre" de la Localidad Barrios Unidos. 30 de Junio

https://community.secop.gov.co/Public/Tendering/ContractDetailView/Index?UniqueIdentifier=CO1.PCCNTR_9032297&IsFromContactNotice=True&ShowSpreadsheets=False&isModal=True&asPopupView=True#ContractExecution

Anexo1, Informe de Gestión de Visita en PDF.

SECRETARÍA DEL HABITAT

INFORME DE GESTION SOCIAL

En el marco del enfoque social, la Dirección de Prevención, Arrendamiento y Control de Enajenación, área de monitoreo, viene desarrollando actividades territoriales con el objetivo de generar la prevención de ocupaciones ilegales a través de la identificación de actores internos, actores colindantes de los polígonos y articulación interinstitucional, esto lo realizamos a través de tres líneas de acción que se muestra en la Tabla 1.1.

- **Línea de Acción 1:** Identificación de nuevos actores y de ocupaciones ilegales.
- **Línea de acción 2:** Sensibilización de la población "Que No Te Pongan Casas en el Aire" y oferta institucional.
- **Línea de Acción 3:** Articulación y fortalecimiento Interinstitucional.


La Dirección de Prevención, Arrendamiento y Control de Enajenación y en representación de la Secretaría Distrital del Hábitat, viene adelantando el monitoreo y acompañamiento social, se realiza visita de acompañamiento al polígono de control 267 "Humedal Salitre" de la Localidad Barrios Unidos, fue incorporado como polígono de monitoreo el 24 de agosto de 2017. Está clasificado como un polígono de Control debido a que se encuentra inmerso en el Sistema Distrital de Áreas Protegidas. Este polígono cubre un área total de 5,7 ha. Presenta condiciones de Suelo Urbano en un área de 5,7 ha. y Zonas de conservación de la Reserva Distrital de Humedal - Humedal Salitre, en un área de 5,7 ha.

Es así como la Dirección de Prevención, ha venido adelantando acciones de prevención desde las tres líneas de acción, como se muestra en la siguiente tabla.

Tabla 1.1

Visita de seguimiento Territorial del Polígono 267 "Humedal Salitre" y de acciones para el cuidado del humedal		
Fecha	30 de junio de 2026	Compromisos
Línea de Acción	Línea de Acción 1: Identificación de nuevos actores y de ocupaciones ilegales. Línea de acción 2: Sensibilización de la población "Que No Te Pongan Casas en el Aire" y oferta institucional. Línea de Acción 3: Articulación y fortalecimiento Interinstitucional.	
Actividad Ejecutada	Se realiza visita de seguimiento de monitoreo y control con el propósito de hacer revisión entorno del humedal por el desorden generado por los visitantes del mismo y la falta de control de las mascotas, lo que conlleva a una afectación mínima del humedal, se propone realizar estrategias de sensibilización con los visitantes para el cuidado y protección del espacio y el acceso seguro al polígono mencionado; posteriormente se realizó recorrido ubicado y se identificó que encuentra cercado y en buen estado de conservación por parte de los cuidadores del parque Distrital.	
Actor Territorial	Actor Externo: Entidad: Secretaría Distrital de Hábitat.	
Observaciones	Durante la visita se establecieron varias conclusiones: 1. Se necesita gestionar y articular con la Alcaldía Local de Barrios Unidos, IDRD y Secretaría de Ambiente, con el fin de concientizar a los visitantes del cuidado de este cuerpo natural.	


Secretaría Distrital del Hábitat
Servicio al ciudadano: Carrera 13 No. 52-13
Sede Principal: Calle 52 No. 13-64
Teléfono: 501-35811800
Código Postal: 110221
www.habitatboquilla.gov.co



Página 1 de 2
P003-PL03 V2


SECRETARÍA DEL HABITAT

REGISTRO FOTOGRAFICO



Elaborado por:
Edwin Reyes Moreno – Profesional Social
Dirección de Prevención, Arrendamiento y Control de Enajenación
Secretaría Distrital del Hábitat

Secretaría Distrital del Hábitat
Servicio al ciudadano: Carrera 13 No. 52-13
Sede Principal: Calle 52 No. 13-64
Teléfono: 501-35811800
Código Postal: 110221
www.habitatboquilla.gov.co



Página 2 de 2
P003-PL03 V2

Anexo 2, Registro Fotográfico

